
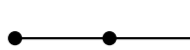







**aanduidingen**

-  topografische gegevens
-  plangrens
-  bestemmingsgrens
-  begin betonnen tunnelwand

**bestemmingen**

aftekeningnummer

-  3 V Verkeer
-  4 VB Verblijfsgebied
-  5 Groen en water



datum: mei 2003  
 schaal: 1:1000  
 formaat: 45 x 105 cm  
 kenmerk: 1886\_up\_kdr\_2738.dgn  
 referentie: Elbert Dokter

projectnummer: 1886  
 tekeningnummer: 2002-76

onderdeel  
**Plankaart**

werk  
**Bestemmingsplan Broekpolder**  
**Uitwerkingsplan Spoortunnel**  
 opdrachtgever  
**Gemeente Beverwijk**

**SVP**  
 architectuur en stedenbouw

Postbus 465 telefoon: 033 470 11 88  
 3800 AL Amerfoort fax: 033 470 06 11